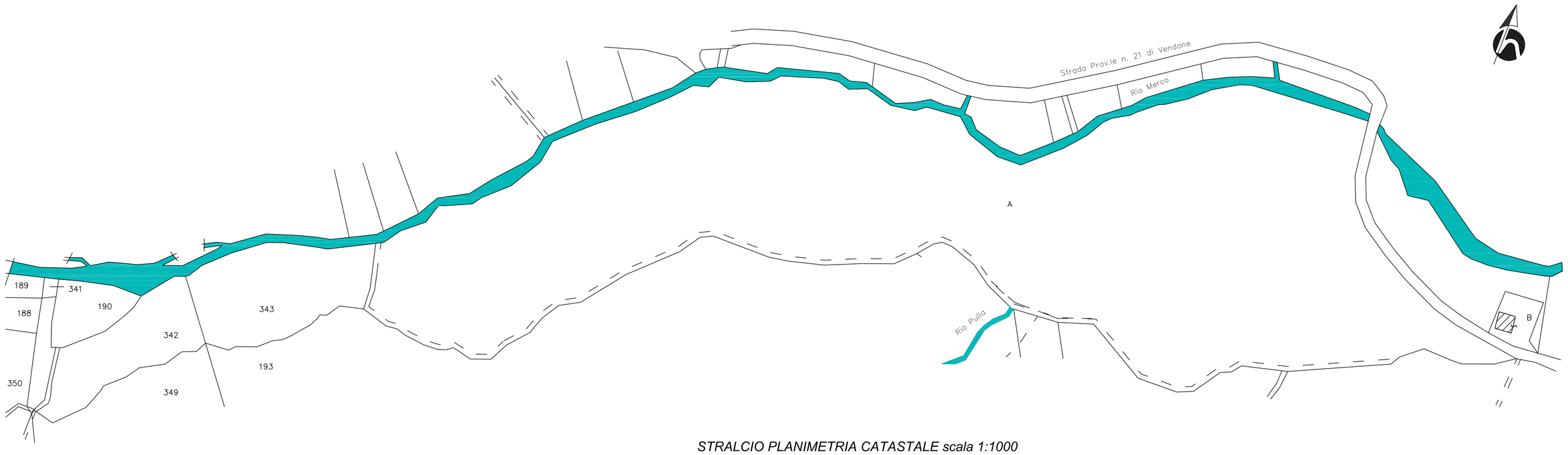

STRALCIO PLANIMETRIA CATASTALE scala 1:1000

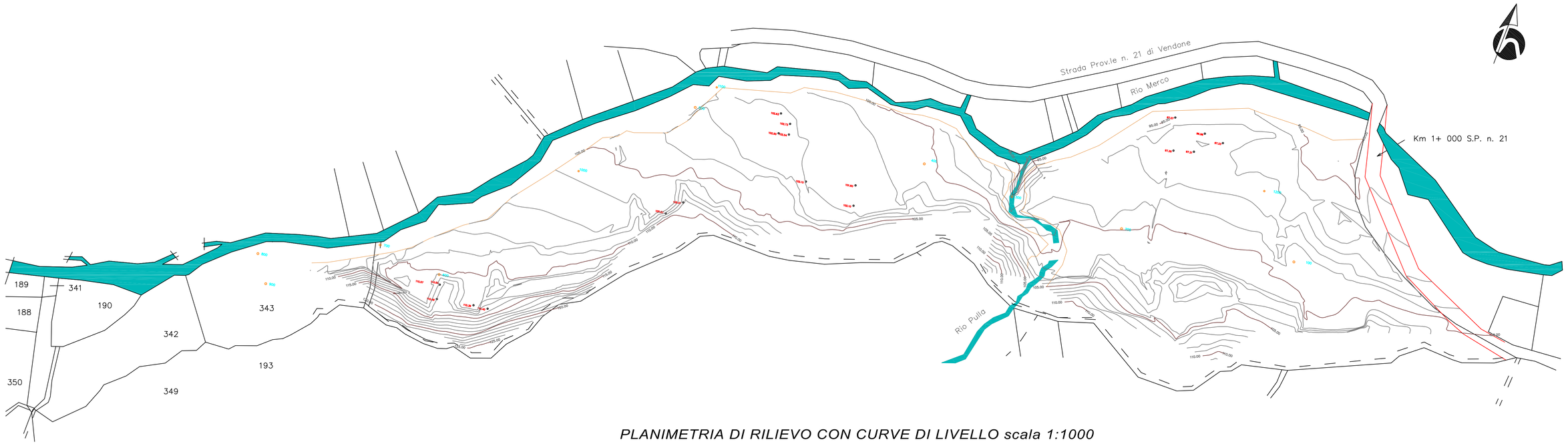

PLANIMETRIA DI RILIEVO CON CURVE DI LIVELLO scala 1:1000

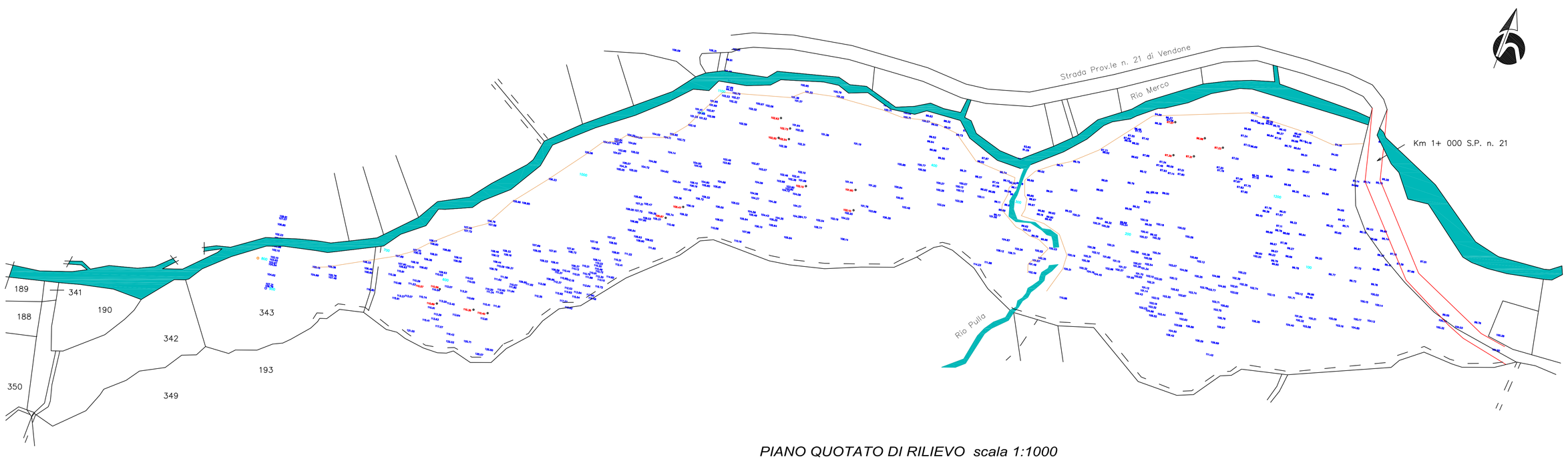

PIANO QUOTATO DI RILIEVO scala 1:1000

ARROSCIA 2000 S.r.l.

Comune di Ortovero (SV)

PIANO PARTICOLAREGGIATO PER L'INSERIMENTO DI ATTIVITA' PRODUTTIVE IN AREA ECOLOGICAMENTE ATTREZZATA

S.U.A. IN VARIANTE CONTESTUALE AGLI STRUMENTI URBANISTICI VIGENTI ai sensi della L.R. n 24/1987

AREA DISMESSA EX DEPOSITO MILITARE DI ESPLOSIVI "LIG22"

Rilievo plano-altimetrico dell'area

stralcio planimetria catastale	*Scala 1:1.000*
planimetria curve di livello	*Scala 1:1.000*
planimetria piano quotato	*Scala 1:1.000*

Committente:
ARROSCIA 2000 S.r.l.

Progettista:
Dott. Arch. Guido PASQUALI

Gruppo di lavoro:
Dott. Arch. Carla M. BONIFACINO
Geom. Paolo BOTTO

Consulenza urbanistica:
Dott. Arch. Remo DE GIORGI

Rev.	Data	Descrizione Modifiche	Red.	Controfirma	App.

ARROSCIA 2000 S.r.l.

Data	Redazione
agosto 2002	
Controfirma	Approvazione

PLANIMETRIA DI RILIEVO

S.U.A. per area produttiva in ex deposito militare di esplosivi "lig 22"

7

2011/ARROSCIA approvati/ ...Tav7.dwg